

Startnota

GRUP

‘Verbindingsweg N70-E34’

Publieke raadpleging van 29 augustus tot en met 27 oktober 2023

De Vlaamse Regering keurde op 14 juli 2023 de startnota goed voor de opmaak van het gewestelijk ruimtelijk uitvoeringsplan ‘Verbindingsweg N70-E34’. De voorziene weg ligt op het grondgebied van de gemeente Beveren en heeft invloed op de ruimere regio, onder meer op de kern Nieuwkerken-Waas (Sint-Niklaas).

Het Waasland kent aanzienlijke mobiliteitsproblemen. Doorgaand verkeer zoekt zijn weg via lokale wegen die hiervoor niet bedoeld zijn. De kernen van Melsele, Beveren, Vrasene, Kieldrecht, Verrebroek en Nieuwkerken-Waas kampen met verkeersdruk die de leefomgevingskwaliteit en de veiligheid aantast.

De plandoelstelling is de realisatie van een nieuwe interlokale verbindingsweg tussen de N70 en de E34 ter hoogte van Beveren. Deze verbindingsweg verbetert de interne ontsluiting van het Waasland, in het bijzonder voor lokaal verkeer naar de Waaslandhaven, en ontlast de dorpskernen. De weg loopt voor een beperkte afstand over de reservatiestrook voor een hoofdweg op het gewestplan. Het overblijvende gedeelte van de reservatiestrook wordt geschrapt.

Tijdens de publieke raadpleging van 29 augustus tot en met 27 oktober 2023 kan iedereen suggesties of opmerkingen indienen op de startnota.



Vlaanderen
is omgeving

Plandoelstellingen?

Met het GRUP “Verbindingsweg N70-E34” wil de Vlaamse overheid een duurzame, geïntegreerde oplossing bieden voor de mobiliteitsproblematiek in het oostelijk deel van het Waasland.

De nieuwe interlokale verbindingsweg vermindert de verkeersdrukte en het sluipverkeer op de secundaire en lokale wegen en draagt bij aan de leefomgevingskwaliteit van de woonkernen Melsele, Beveren, Vrasene, Nieuwkerken-Waas, Verrebroek en Kieldrecht. Hij maakt het tevens mogelijk om de N451 tussen Vrasene en Verrebroek om te vormen tot een lokale verbindingsweg.

De nieuwe weg tussen de N70 en de E34 beantwoordt onder meer aan volgende kenmerken:

- De lokale verbindingsweg wordt ingericht als een 1 x 2 rijweg met een snelheidsregime van 70 km/u.
- De verbindingsweg is bedoeld om bestaande woonkernen te ontlasten van doorgaand auto- en vrachtverkeer en bedrijventerreinen in het Waasland te ontsluiten.
- De nieuwe weg wordt geïntegreerd in het landschap.
- Er worden momenteel vier aantakkingen op de nieuwe verbindingsweg voorzien, meer bepaald ter hoogte van de N70, het bedrijventerrein Doornpark, Zillebeek en de E34.

Het overblijvend gedeelte van de reservatiestrook voor de hoofdweg tussen de E34 en de E17 op het gewestplan wordt geschrapt.

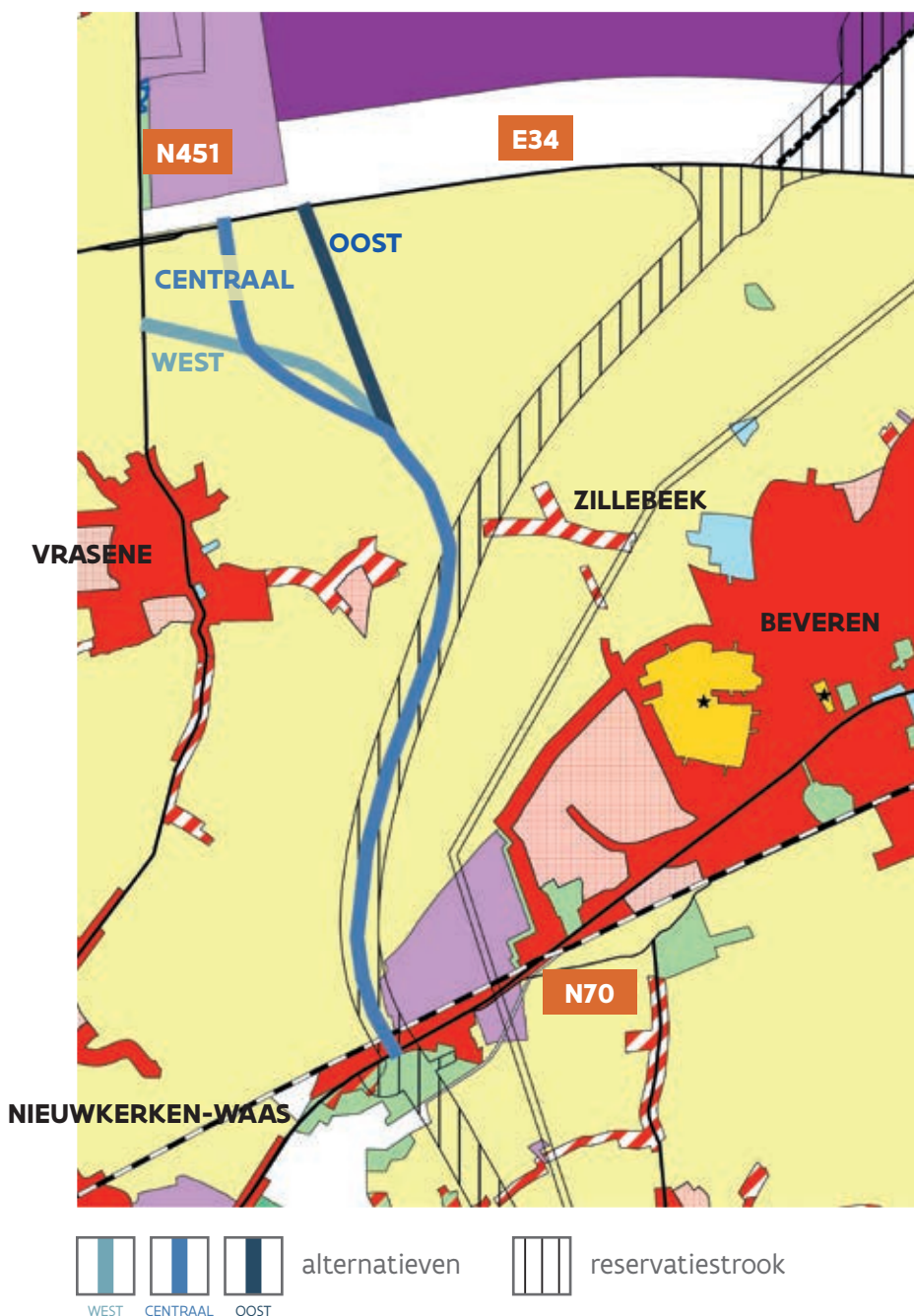


Te onderzoeken tracés

Het planteam maakte een eerste evaluatie van verschillende alternatieven voor de verbindingsweg tussen de N70 en de E34 die in het verder planproces worden onderzocht.

De tracés volgen ten noorden van de N70 de reservatiestroom op het gewestplan. Vervolgens buigen ze af richting E34. In de verdere uitwerking worden de impact op landbouw en erfgoed en grondinnames tot een minimum beperkt.

De verbindingsweg takt in het noorden aan op het hoofdwegennet (E34) en vormt dus geen nieuwe rechtstreekse verbinding naar de Waaslandhaven. De logische aansluiting op de E34 gebeurt via een goede afstemming met het lopende planningsproces van het GRUP 'E34-west ter hoogte van de Waaslandhaven'.



Milieubeoordeling

De mogelijke milieueffecten van de weg worden onderzocht in een milieubeoordeling. Volgende disciplines worden onder de loep genomen:


 Bodem

 Landschap


 Lucht

 Water

 Mobiliteit

 Mens-ruimte

 Biodiversiteit

 Geluid en trillingen

 Mens-gezondheid

Er wordt ook een afzonderlijke klimaatreflex opgemaakt.

Als uit het onderzoek blijkt dat zich effecten voordoen buiten het studiegebied, wordt een ruimer gebied mee onderzocht.



Wat na de publieke raadpleging?

De eerste stap bij de opmaak van een GRUP is de startnota. De startnota omschrijft de doelstellingen van het plan, de verder te onderzoeken alternatieven en de aanpak van het milieuonderzoek. Er is ook een informatieve procesnota, die omschrijft de aanpak in elke fase van het proces.

Tijdens de publieke raadpleging kan iedereen reageren op de startnota. Nadien worden alle reacties verwerkt tot de scopingnota. Deze nota vormt de basis voor de opmaak van het voorontwerp GRUP.

Na de publieke raadpleging die nu loopt, is het openbaar onderzoek over het ontwerp GRUP het volgende inspraakmoment waarbij iedereen kan reageren op de plannen.

PROCEDURE OPMAAK RUP

— Startnota

- Doelstelling, plangebied, alternatieven, onderzoek naar milieueffecten
- Goedkeuring door Vlaamse Regering

NU

PUBLIEKE RAADPLEGING 60 DAGEN

Iedereen kan reageren op de startnota

— Scopingnota

- Verwerking inspraakreacties en adviezen
- Alternatieven en te onderzoeken milieueffecten

— Voorontwerp RUP en effectenrapporten

- Uitwerking alternatieven en onderzoek milieueffecten
- Plenaire vergadering met adviesverlenende instanties

— Ontwerp RUP

- Voorlopige vaststelling door Vlaamse Regering

OPENBAAR ONDERZOEK 60 DAGEN

Iedereen kan reageren op het ontwerp-RUP

- Verwerking inspraakreacties en adviezen en eventueel aanpassing plan
- Principiële vaststelling door Vlaamse Regering
- Advies Raad van State

DEFINITIEVE VASTSTELLING RUP

- Definitieve vaststelling door Vlaamse Regering
- Publicatie in Belgisch Staatsblad

GRUP 'Verbindingsweg N70-E34'

Hoe deelnemen aan de publieke raadpleging?

De publieke raadpleging loopt van 29 augustus tot en met 27 oktober 2023. Tijdens deze periode kan iedereen reacties indienen op de startnota.

De startnota en procesnota zijn ter inzage:

- Op de website van het Departement Omgeving:
<https://omgeving.vlaanderen.be/grups/N70-E34>.
- Beveren, dienst stedenbouw en ruimtelijke ordening, Gravenplein 8 (afspraak via tel 03 750 17 15).
- Sint-Niklaas, loket wonen, bouwen en milieu, Grote Markt 1 (afspraak via tel 03 778 33 21)
- bij het Departement Omgeving, afdeling Gebiedsontwikkeling, Omgevingsplanning en -projecten, Graaf de Ferrarisgebouw, Koning Albert II-laan 20, 1000 Brussel (afspraak via tel 02 553 38 00)

Inhoudelijke vragen?

- Stel ze via omgeving@vlaanderen.be of via het nummer 02/553 38 00.

Inspiraakreacties kan u tot en met 27 oktober 2023 indienen

- via het inspraakformulier op bovenvermelde website
- of per brief. Stuur uw brief naar Departement Omgeving op bovenstaand adres of geef hem tegen ontvangstbewijs af bij de gemeente Beveren of stad Sint-Niklaas.

Welkom op de infomarkten

Tijdens de publiek raadpleging worden twee informatiemarkten georganiseerd:

- Dinsdag 26 september doorlopend van 10 tot 19 u in het gemeentehuis van Beveren, Gravenplein 8.
- Dinsdag 3 oktober doorlopend van 16 tot 20 uur in het stadhuis van Sint-Niklaas, Grote Markt 1.

Tijdens de infomarkt krijgt u aan informatiepanelen uitleg over de startnota en kan u vragen stellen aan de opstellers van het plan.

Voor wie niet kan langskomen, stellen we een korte ingesproken presentatie ter beschikking op de website van het Departement Omgeving.

